



het RUITERTJE

11

31 OKTOBER 2013

JAARGANG 3

STICHTING RUITERSPOREN
DORPSWEG 53
9798 PD GARMERWOLDE

Reageren?

info@ruitersporen.nl
050-5423919

Welkom bij dit herfstnummer van **het RUITERTJE**.

De zomer was fraai en lang, maar wie op de kalender kijkt ziet toch duidelijk OKTOBER staan, ook al wijst de thermometer vandaag meer dan 20 graden aan.



De herfst is de tijd van de bijzondere biertjes. Heel bijzonder maar dan op een andere manier is dit biertje. Ik heb het nog niet geproefd (daar wordt aan gewerkt) maar het ziet er fantastisch uit.

De vondst van deze foto op internet bracht me op het idee voor een nieuwe serie op de website :

RUITER-beelden.

Nee, geen bronzen standbeelden zoals we die wel op pleinen en in parken vinden, maar foto's die op enige wijze verband houden met onze familie of familienaam, of die op een andere manier bijzonder zijn.. Op bladzijde 12 lees je hier meer over.

Veesplezier met dit nummer van **het RUITERTJE!**

Jaap Ruiter, voorzitter

Inhoudsopgave

- 2 **In het kort**
- 3 **RUITER in 17 stappen, generatie 5**
Jan Jans Ruijter belicht, we komen op steeds bekender terrein!
- 4 **"De Ruiter" molens**
In ons land komen nogal wat molens voor met deze naam. Hoe zit dit?
- 7 **Een wereld van turf, 4. De trek**
Een meer technische kijk op "de trek".
- 8 **Is dit de oorsprong van onze achternaam?**
Alleen een mooi prentje of is er meer?
- 9 **Een andere Ruiter**
Waar past Egge Klazen de Ruiter in de stamboom?
- 10 **Kaart Blokzijl 1639**
Een mooie kaart van Blokzijl en omgeving uit 1639 verklaard.
- 12 **RUITER-beelden**
Een nieuwe pagina op de website.



(DE) RUITER

In het kort

◇ Donateursdag 2014

Het is me door alle drukte van het afgelopen jaar niet meer gelukt om een programma voor de donateursdag 2013 samen te stellen. Ik heb moeten besluiten om de donateursdag door te schuiven naar het volgend jaar.

En eigenlijk vind ik oktober ook niet zo geschikt voor een dagje uit (hoewel, als ik nu naar buiten kijk...). Dan lijkt het voorjaar me meer geschikt. Dan heeft iedereen nog lege agenda's en misschien ook meer zin om er op uit te gaan na de lange winter binnenshuis.

Dus heb ik het plan opgevat om de **volgende donateursdag** te houden op **zaterdag 29 maart 2014**. Schrijf deze datum alvast in je agenda!

Mijn naamgenoot Jaap Ruiter uit IJsselham zal ons dan ontvangen in zijn schitterend gelegen huis in de Weerribben, vlakbij het kanaal Steenwijk-Ossenzijl. Hij gaat ons alles vertellen (en laten zien) over de rietteelt. En niet onbelangrijk: in het voorjaar zijn de rietvelden en de Weerribben op hun mooist!

Naast deze excursie ben ik nog op zoek naar een tweede programmaonderdeel voor deze dag. Wellicht een bezoek aan het "natuuractiviteitencentrum" in Ossenzijl? Heeft iemand nog andere suggesties?



◇ Krantenberichten

Zoals bekend is de Koninklijke Bibliotheek eind 2006 gestart met het project Databank Digitale Dagbladen. Het project digitaliseert op grote schaal Nederlandse nationale, regionale, lokale en koloniale dagbladen en stelt deze gratis beschikbaar op internet.

KB Koninklijke Bibliotheek
Historische Kranten

Ik heb geruime tijd gezocht in een aantal digitale kranten, en daaruit vele honderden advertenties en andere berichten verzameld. Op dit moment heb ik **meer dan 1250 krantenknipsels** verwerkt. Dat is een hele klus. Van elk bericht moet gekeken worden of het een persoon betreft die in onze stamboom 'zit'. Daarna moet de foto verkleind of bijgesneden worden en dan op de juiste plaats in de website gelinkt worden. Natuurlijk heb ik een computerprogramma gemaakt, waarmee een en ander wat vlotter gaat. Maar toch blijft het in bepaalde opzichten monnikenwerk...

◇ Oproep

Ik zeg het nog maar eens een keer:

Heb je een nieuwtje dat misschien interessant is om te lezen voor onze donateurs? Het hoeven heus geen grote stukken tekst te zijn; elke bijdrage is welkom!

Stuur me de kopij per email en ik zorg ervoor dat het stukje in het volgende **RUITERTJE** wordt opgenomen!

info@ruitersporen.nl



RUITER in 17 stappen

Generatie 5

In de vorige stap hebben we **Jan Sijmons** ontmoet, waarvan maar heel weinig bekend is. Vermoedelijk is zijn zoon Jan rond 1625 geboren, en het is goed mogelijk dat hijzelf toen reeds was overleden. De kleine Jan is dan naar zijn overleden vader vernoemd; iets wat gebruikelijk was in dergelijke gevallen.

In deze vijfde stap zullen we meer specifiek onze famulietak gaan volgen. Bedenk wel dat er sprake is van nog een flink aantal neven, nichten, ooms, oudooms e.d, die noodgedwongen hier buiten beeld moeten blijven.

Van onze directe voorvader **Jan** kennen we geen doopdatum. Die zullen we ook niet kunnen weten, want het doopboek van Blokzijl begint immers pas in 1644. Daar komt nog bij dat de familie hoogstwaarschijnlijk voor een groot gedeelte doopsgezind was, dus een kinderdoop vinden we niet. Maar huwelijken gelukkig wel, want zelfs al trouwde een paar uitsluitend voor het gerecht, toch werd zo'n huwelijk opgetekend in het trouwboek van de hervormde kerk.

Zo vinden we in het trouwboek van Giethoorn:

29-01-1648 **Jan Jans Ruijter** tot Muggenbeete
Trijntje HARMS van Geijthorn.

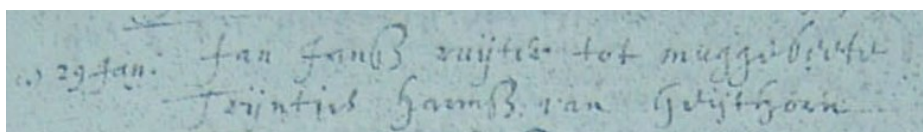
Klaarblijkelijk stappen Jan en Trijntje over naar de hervormde kerk, want we vinden in het doopboek van Blokzijl twee van hun kinderen:

1. **Jan**, geboren te Muggenbeet, gedoopt 11-02-1649
2. **Wijcher**, geboren te Muggenbeet, gedoopt 26-05-1652

Ik heb geen goede verklaring voor het feit dat de tweede zoon Wijcher genoemd wordt. Het is onduidelijk wie er hier vernoemd is. Een verre oom? Het begrip "ver" slaat hier zeker niet op de afstand, want heel veel Ruijters woonden rond 1650 in Muggenbeet.


Trijntje Harms overlijdt kennelijk vóór 1659. Mo-

29-01-1648 **Jan Jans Ruijter** tot Muggenbeete
Trijntje HARMS van Geijthorn.



29 Jan. Jan Jans Ruijter tot muggenbeete
Trijntje Harms van Geijthorn

31-12-1659 **Jan Jansen Ruiter** weduwnaer ende
Geesen Wijchers J.D. beide te Muggenbeeth



Jan Jansen Ruiter weduwnaer ende
Geesen Wijchers J.D. beide te Muggenbeeth

gelijk bestaat er nog een voogdijakte voor haar beide kinderen, maar het kan goed zijn dat ze allebei al zijn overleden.

Op de laatste dag van 1659 trouwt Jan met zijn achternicht **Geesjen Wijchers** (het huwelijk wordt genoteerd in het trouwboek van Steenwijkerwold, maar ze komen beide van Muggenbeet) en op 6 oktober 1661 wordt dan opnieuw een Wijcher geboren. Ditmaal is duidelijk dat hiermee zijn grootvader van moeders kant wordt vernoemd.

Ook Geesjen komt spoedig te overlijden en in 1671 wordt een voogdijregeling opgesteld voor "t nagelaten kint van Geesjen Wijchers bij de Comparant Jan Jansen Ruijter in echte getogen" - onze Wijcher.

Onlangs heb ik vastgesteld dat Jan in/voor 1676 opnieuw getrouwd is, met **Hilligje Bartels**. Hun huwelijk heb ik niet in trouwboeken teruggevonden. Kinderen worden er uit dat huwelijk niet meer geboren.

Als ook **Jan** dan in 1681 overlijdt, moet een nieuwe voogdijregeling getroffen worden voor zijn zoon, zelfs al is die al bijna 20 jaar.

Uit de beide voogdijverklaringen volgt dat **Wijcher** geen broers of zusters heeft. Hier is de familie Ruijter—wat onze tak betreft - dus bijna uitgestorven geraakt!

In de volgende stap zullen we zien hoe het deze **Wijcher** vergaan is.

"De Ruiter" molens

Ik ben Wim Ruiter en mijn hobby is vrijwillige molenaar op de korenmolen van Geesteren te Overijssel. De Grote Geesterse Molen is een beltmolen uit 1867 en doet vandaag de dag dienst als instructiemolen. Iedereen die vrijwillige molenaar wil worden kan hier een opleiding krijgen.

Ondergetekende is hier sinds 1981 molenaar en sinds 1994 instructeur van Het Gilde van Vrijwillige Molenaars.



Het zal wel meer mensen zijn opgevallen: in ons land komen nogal wat molens voor met de naam "De Ruiter". Een verklaring is er eigenlijk niet. Doen molens op een of andere manier denken aan ruiters? We kennen het verhaal van Don Quichotte, die met molens vecht omdat hij ze aanziet voor ridders...?

En het is ook altijd de vraag: is de molenaar naar zijn molen genoemd, of is het juist andersom?

Wim Ruiter uit Wierden, die zelf molenaar is, heeft zich hierin verdiept. Hij schreef een mooi artikel, dat ik onbewerkt overneem.

Bedankt, Wim!

Ik heb uitgezocht welke molens in Nederland iets met de naam De Ruiter of De Ruyter hebben, welke molens nog bestaan en welke er verdwenen zijn.

VERDWENEN MOLENS

In de provincie Noord-Holland zijn de volgende molens verdwenen

<u>Plaats</u>	<u>Naam molen</u>	<u>Type molen</u>	<u>Bouwjaar</u>	<u>Functie</u>
Alkmaar	De Ruiter/De Ruyter	stellingmolen	1684	zaagmolen
Amsterdam	De Ruyter	grondzeiler	1636	grutmolen
Amsterdam	De Ruiter/De Ruyter	stellingmolen	1832	zaagmolen
Amsterdam	De Ruiter/De Ruyter	stellingmolen	1660	korenmolen
Grootebroek	De Ruiter	standerdmolen	1560	korenmolen
Hensbroek	De Jonge Ruiter	stellingmolen	1904	korenmolen
Hensbroek	De Ruiter	grondzeiler	1832	korenmolen
Hensbroek	De Ruiter	standerdmolen	1566	korenmolen
Hilversum	De Ruiter	stellingmolen	1850	korenmolen
Schagen	De Ruiter	grondzeiler	1680	korenmolen
Westzaan	De Ruiter	stellingmolen	1693	papiermolen
Wormerveer	De Bonte Ruiter	stellingmolen	1628	oliemolen
Zaandam	De Ruiter	stellingmolen	1639	korenmolen
Zaandam	De Ruiter	standerdmolen	1579	korenmolen
Zaandijk	De Ruiter	stellingmolen	1677	zaagmolen
Zaandijk	De Zwarte Ruiter	stellingmolen	1904	slijpmolen
Zaandijk	De Zwarte Ruiter	stellingmolen	1693	oliemolen

In de provincie Zuid-Holland

Dordrecht	De Oude Ruiter	stellingmolen	1688	oliemolen
Dordrecht	De Jonge Ruiter	stellingmolen	1677	zaagmolen

In de provincie Groningen

Groningen	Molen van Derk de Ruiter	rosmolen	1832	grut/ mosterdmolen
-----------	--------------------------	----------	------	-----------------------

vervolg: "De Ruyter" molens

Gelderland Beekbergen De Ruytersmolen

bovenslag watermolen 1606
korenmolen

De Ruytersmolen is een bovenslag watermolen op de Beekbergse beek in Beekbergen. In 1606 stichtte Marten Orges de voorganger van de huidige molen. Dit was een papiermolen. Later werd ook op de andere oever een papiermolen gebouwd. Beide molens stonden bekend als de Ruytersmolens. In 1843 werd de eerste molen verbouwd tot korenmolen met twee raderen. De papiermolen brandde in 1864 af. De Ruytersmolen is regelmatig geopend voor bezichtiging.



Boven de ingangdeur van molen De Ruyter te Hilversum was er een gevelsteen met onderstaande tekst.

De Ruyter

Een Ruyter rijdt in 't veld en om zijn buit te halen
Zo ben ik hier gesteld om tarwe' en rog' te malen
Gelijk de Ruyter waagt voor 't vaderland zijn lijf
Zo ben ik hier gesteld den burger tot gerijf
Een molenaar een dief te zijn
Mij dunkt dat heeft geen waarheid schijn
Een man die van de wind kan leven
Hoeft om geen geld of goed te geven

Wim Ruyter

EEN WERELD VAN TURF

4. De trek

Een veenbaas had een of meerdere turfmakers in dienst. Zij waren met hun gezin meestal gehuisvest in woningen vlak bij de veenderij; deze woningen waren vaak eigendom van de veenbaas.

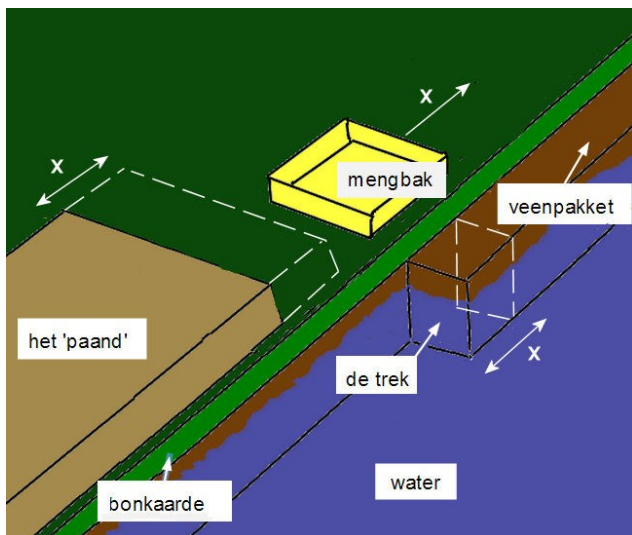
Uiteindelijk bepaalde het *aantal* turfmakers de hoeveelheid turf die jaarlijks gewonnen kon worden. Op basis van dat aantal roeden turf werd in de periode maart-april alle klijn opgebaggerd en op de legakkers gespreid.

De rest van het jaar was de turfmaker bezig om hiervan turven te steken, te drogen en op te slaan.

Het opbaggeren van de klijn gebeurde door seizoensarbeiders, heel vaak afkomstig uit Westfalen in Duitsland. Deze mannen waren een groot deel van het jaar van huis. In het vroege voorjaar waren ze in touw als spitter of minger, en daarna trokken ze de weidegebieden in om als maaier hun diensten aan te bieden. In de late herfst keerden ze dan weer huiswaarts met hopelijk genoeg geld om de winter door te komen. Er werd nogal op deze mannen neergekeken, en ze werden spottend "poepen" genoemd.

Het perceel werd in lange banen aangepakt. Hoe dikker het veenpakket was, des te smaller was de breedte van de trek. Immers, de klijn die werd gespreid was meestal 1 roede breed. Dit werd 'het paand' genoemd, zie tekening hieronder.

De hoogte van het paand lag ook vast, want die werd bepaald door de lengte van de turf, vaak zo'n 40 cm.



De bonkaarde is hier lichtgroen aangegeven. Deze laag moet eerst verwijderd worden, zodat het veenpakket (bruin) bereikbaar wordt. Dit veenpakket bevindt zich voor het grootste deel onder de waterspiegel (blauw).

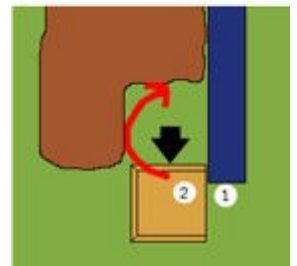
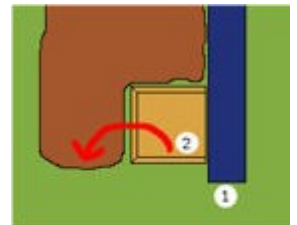
De breedte van de trek is afhankelijk van de dikte van dit veenpakket. Immers: voor elke meter klijn

In deze serie deze keer een meer technische kijk op 'de trek' aan de hand van een zelf beredeneerde en gemaakte tekening.

die uit de trek gehaald wordt, moet het paand ook een meter over de volle breedte en hoogte opgeworpen worden. Zo blijven trek, paand en mengbak gelijk op lopen.

Het opgegraven veen wordt in de mengbak met water vermengd tot een soort brij. Dit wordt gespreid in een breedte van circa 4 meter en een hoogte van circa 40 cm.

Vaak is de mengbak (2) een halve roede - dat is 2 meter - breed, zodat het paand op de volgende manier opgeworpen kan worden. De minger hoeft de veenbrij nooit verder dan circa twee meter weg op het paand te deponeren (zie de rode pijl).



Als de dikte van het veenpakket niet constant is, kan dat alleen opgevangen worden door de breedte van het paand te variëren. Hoogte en "x" liggen immers vast. Dit maakte het uiteindelijke opmeten van het paand wel weer een stuk ingewikkelder.



Deze 'aktiefoto' heb ik gespiegeld zodat we hem mooi kunnen vergelijken met de tekening.

vervolg: De trek

De trekkers probeerden per dag 3 vierkante roeden op te gooien (ze werden per roede betaald). Even doorrekenen met standaardmaten levert dat op dat ze per dag 12 meter konden 'doen'. In een week werden 18 vierkante roeden gespreid. Dit ging dan zo'n 6 - 7 weken door.

Een turfmaker had meestal 3 span baggerlui in dienst, en al met al leverden zij hem $3 \times 18 \times 6 = 324$ vierkante roeden turf op. **Ruim 350.000 turven!**

Op de foto van de vorige bladzijde zien we een span baggerlui aan het werk. De trek is hier ongeveer 2 meter breed. Daaruit valt af te leiden dat de dikte van het veenpakket hier minder dan 1 meter bedraagt. Ook de korte schop van de graver wijst hier ook op. De laag bonkaarde loopt als een donkere streep diagonaal door het beeld. De bovenste 70 cm. van het veen kon hier droog gespit worden. Dat ging natuurlijk veel handiger dan onder water. Het water was namelijk volkomen ondoorzichtig, en het spitten moest dan op gevoel gebeuren. Door de veenafgravingen in polders onder te brengen kon het grondwaterpeil flink lager gemaakt worden. Zo kon méér klijn droog gespit worden; dat scheelde enorm en was de investering in molens en dijken wel waard.

Op deze foto is de trek beduidend smaller. Het veenpakket zal hier ongeveer twee meter dik zijn, en dus heeft de graver ook een langere schop nodig!



IS DIT DE OORSPRONG VAN ONZE ACHTERNAAM?



Dit schilderijtje is in 1928 gebruikt voor reclamedoeleinden door de Zwolsche Paarden- en Veeverzekering Maatschappij te Zwolle. Verdere gegevens onbekend.

Naar een dergelijke afbeelding heb ik lang gezocht. We zien iemand met paarden een trekschuit door het water trekken; het zogenaamde 'jagen'. Meestal loopt zo'n iemand erbij, maar deze zit op een paard, en is dus met recht: **een ruiter!**

Is dit wellicht de oorsprong van onze achternaam?

Was er een voorvader in de veengebieden actief die met paarden de turfschepen door de kanalen trok? En zodoende bekend werd als **Ruiter?**

EEN ANDERE RUITER

Onlangs kreeg ik van Anco Pruiksma uit Sellingen gegevens opgestuurd die ik zonder veel moeite kon plaatsen in het stamboomfragment van **Egge Klazen de Ruiters**.

Opeens realiseerde ik me dat het Noordbroek, waar Egge (ook wel Eggo genoemd) geboren werd in 1775, hier tamelijk dichtbij in Groningen ligt (net voorbij Hoogezand). Ik had tot dan altijd aangenomen dat het bij Noordwolde zou liggen in Friesland, waarom weet ik niet...

Op de website "www.allegroningers.nl" heb ik daarna gezocht naar verdere gegevens, maar die zijn er eigenlijk nauwelijks.

Bij het overlijden van Egge in 1827 kennen de aangevers alleen de naam van de moeder:


Hemke Jans. Vermoedelijk is de vader, Klaas de Ruiters - dan al lang overleden. In het trouwboek of doopboek vind ik ook geen enkel aanknopingspunt.

Op de website is ook een aantal stambomen of stamboomfragmenten te vinden van andere Ruiters-families uit het grensgebied van Friesland en Overijssel. Van deze families is nog onduidelijk of en waar ze in onze stamboom passen.

Zo nu en dan komt er toch iets boven water, waardoor er wat meer duidelijkheid ontstaat.

Alles overziend, lijkt het me wel zeker dat deze familie **NIET** tot onze stamboom gerekend kan worden. Dat is aan de ene kant jammer, maar aan de andere kant scheidt het ook duidelijkheid.

Bij de naamgeving van zijn twee kinderen draaide Eggo de regels van de naamsgeving overigens om. De zoon werd vernoemd naar de vader van zijn vrouw, Jan, en de dochter naar zijn eigen moeder Hemke. De reden hiervoor is onbekend. Wellicht dat dit ook te maken heeft met het mogelijk op jonge leeftijd overlijden van zijn vader Klaas?



Jan werd als schoolmeester benoemd te Scherpenzeel (bij Munnekeburen). In deze plaats komen we hem dan tegen in de Burgerlijke Stand tussen al onze bekende Ruiters. Omdat ik hem niet thuis kon brengen was het noodzakelijk om te kijken of hij tot onze familie behoorde.

Dat hij goed (en mooi!) kon schrijven, bewijst zijn handtekening.

Deze Jan kreeg één zoon - Harmen - die ook schoolmeester zou worden. Voor zover bekend bleef het nageslacht van Harmen beperkt tot twee dochters, en daarmee kwam deze Ruiters-familie tot een einde.

De losse toren naast de kerk staat al sinds 1275 in Noordbroek.



KAART BLOKZIJK 1639

Allereerst zien we de drie zijlen van Blokzijl :

a = vollenhoofsche zijl

b = steenwijcker zijl

c = ghietersche zijl

Voor de duidelijkheid heb ik de letters nog eens extra op de kaart geschreven.

Van de drie is de laatste duidelijk uitsluitend bedoeld als afwateringssluiz. Dit zijl moet ook het oudste zijn van de drie. De beide andere zijlen zijn echte schutsluizen.

De havenkom tussen deze beide sluisen is goed zichtbaar, de toegang tot de Zuiderzee is nog kort; in de loop van de volgende twee eeuwen zal de toegang tot de havenkom van Blokzijl dermate verzanden dat dit Scheepsdiep een lengte van meer dan een kilometer zal krijgen.

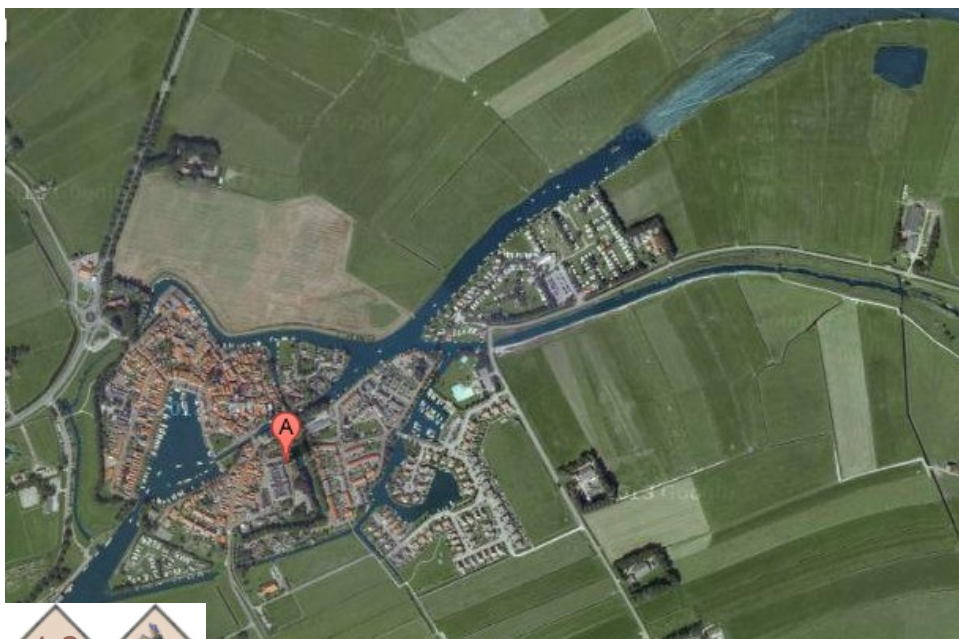
Aan de oostkant van Blokzijl zien we het Noorderdiep en het Zuiderdiep. In de laatste mondt ook de Duijnerwetering uit; tegenwoordig loopt hier de Duinweg. Het gehucht Duijn ligt beneden de kaart. Het was gelegen op een natuurlijke ophoging in het terrein (vandaar de naam). Tegenwoordig vinden we hier alleen nog een camping De Duin.

De Duin was de woonplaats van de ons bekende **Margjen Roelofs**. Zij was de vrouw van Rein Wijchers RUITER, de stamvader van tak 3.

Vlak voor Blokzijl komen beide diepen te samen. Op de kaart is hier vaag een bruine streep te ontdekken. Het lijkt erop alsof hier een mogelijkheid was om de beide diepen over te steken. Daarna splitst het diep zich weer in tweeën, met daartussen de Rietvinck.

Op internet vond ik deze prachtige kaart van Blokzijl. in combinatie met onze familie valt hier wel wat van te vertellen.

Ik heb de kaart in tweeën geknipt en gedraaid, zodat het noorden naar boven wijst, zoals we dat tegenwoordig gewend zijn.



Overigens is van het Zuiderdiep tegenwoordig niet veel meer over, zoals we hiernaast zien op de huidige kaart.



vervolg: KAART BLOKZIJK 1639

Situatie rond Muggenbeet.

Vanuit het Noorderdiep is het Muggenbeetse Diep gegraven. Via Muggenbeet - we zien uitsluitend woningen aan de noordkant staan - kun je bovenaan de kaart het in 1632 gegraven Nieuwe Diep op. Dit kanaal was een vervanging voor de route via de Steenwijker Aa, een slingerend riviertje, waarvan we de monding nog zien uitkomen in het Gieterse Meer aan de rechterkant van de kaart.

Tegenwoordig staat het Nieuwe Diep bekend als het Steenwijkerdiep.

Bij die monding zijn ook twee gebouwen te zien met de tekst Reduite.

Een reduite (ronduite, redoute) is een kleine schans of versterking, waarmee hier de toegang tot de Aa gecontroleerd werd.

Vanuit Muggenbeet zien we twee watertjes naar het zuiden in het Gieterse Meer lopen.



Op de tegenwoordige kaart vinden we ze zonder veel moeite terug. De rechter is De Riete, tegenwoordig de enige doorgang richting noorden, omdat het Muggenbeetse Diep afgesloten is voor doorvaart. Het linker watertje is nagenoeg verdwenen.



RUITER beelden



Op de website heb ik vanaf heden plek ingeruimd voor **bijzondere RUITER-beelden**. Nee, geen bronzen standbeelden zoals we die wel op pleinen en in parken vinden (en op deze bladzijde), maar **foto's die op enige wijze verband houden met onze familie of familienaam, of die op een andere manier bijzonder zijn..**



Iedereen die een leuke, grappige, ontroerende of bijzondere foto heeft, waarvan we eigenlijk allemaal kunnen genieten: stuur `em op per email!

Ik zorg er dan voor dat hij op de website komt te staan.

Veel plezier met het bekijken van de RUITER-beelden!



Neem maar eens een kijkje :

 <http://www.ruitersporen.nl/photos/ruiterbeelden/ruiterbeelden.php>



Oproep

- Laat ons weten wat je van de nieuwsbrief vindt. Alle opmerkingen, suggesties en aanvullingen zijn welkom. Heb je ideeën voor verbeteringen, valt je iets op, mis je iets, is er iets onduidelijk, laat het ons weten! info@ruitersporen.nl
- Heb je een vraag voor ons, of voor iemand anders in de familie, of weet je het antwoord op een eerder gestelde vraag, reageer! info@ruitersporen.nl
- Heb je materiaal voor de volgende nieuwsbrief, een weetje, een foto, een verhaaltje, neem contact met ons op! info@ruitersporen.nl



Als je deze nieuwsbrief op je printer afdrukt, kun je hem ook laten lezen aan familieleden zonder internet.

